



**«СОГЛАСОВАНО»**  
Глава Абсалямовского  
Сельского поселения  
Г.В.Кубашева

**«СОГЛАСОВАНО»**  
Начальник ОГИБДД отдела МВД  
Росси по Ютазинскому району  
М.М.Гараев



**«УТВЕРЖДАЮ»**  
Директор  
МБОУ «Абсалямовская ООШ»  
Л.Р.Ахметзянова

**«УТВЕРЖДАЮ»**  
Директор  
МБОУ «Абсалямовская ООШ»  
Л.Р.Ахметзянова

# ПАСПОРТ

дорожной безопасности образовательного учреждения

МБОУ «Абсалямовская основная общеобразовательная школа»

Ютазинского муниципального района Республики Татарстан

# ПАСПОРТ

Адрес: 423957, Республика Татарстан, основная общеобразовательная школа»

Ютазинский район, с. Абсалямово, муниципального района Республики Татарстан

ул.Школьная, дом 2А

Телефон: 4-26-67

## Общие сведения

МБОУ «Абсалямовская основная общеобразовательная школа» Ютазинского муниципального района Республики Татарстан

Юридический адрес: 423957, Республика Татарстан, Ютазинский район, с. Абсалямово, ул.Школьная, дом 2А

Фактический адрес: 423957, Республика Татарстан, Ютазинский район, с. Абсалямово, ул.Школьная, дом 2А

### Руководители образовательного учреждения:

Директор (руководитель) Л.Р.Ахметзянова 4-26-67

Заместитель директора по учебной работе Н.Д.Салимзянова 4-26-67

Заместитель директора по воспитательной работе А.Ф.Галиева 4-26-67

### Ответственные работники

#### муниципального органа

#### образования:

Зам.Начальника МКУ «Отдел образования»

Ютазинского муниципального района РТ

Мухаметзянова Айгуль Фаузиловна 2-74-79

#### Ответственные от

Госавтоинспекции: Инспектор ОГИБДД М.М.Гареев

### Ответственные работники

#### за мероприятие по профилактике

детского травматизма: заместитель директора по воспитательной работе А.Ф.Галиева

Руководитель или ответственный  
работник дорожно-эксплуатационной  
организации, осуществляющей  
содержание улично - дорожной  
сети (УДС):

Г.В.Кубашева 4-26-79

Руководитель или ответственный  
работник дорожно-эксплуатационной  
организации, осуществляющей  
содержание технических средств  
организации дорожного движения (ТСОДД):

Г.В.Кубашева 4-26-79

Количество учащихся: 75

Наличие уголка по БДД 8, имеется в каждом классном кабинете Г.В.Кубашева 4-26-79

Наличие класса по БДД –

Наличие автогородка (площадки) по БДД –

Наличие автобуса в образовательном учреждении –

Владелец автобуса –

Время занятий в образовательном учреждении: 08:00-14:00

Внеклассные занятия : 14:00-15:30

Г.В.Кубашева 4-26-79

Телефоны оперативных служб: 2-73-01 или 01

2-73-02 или 02

2-73-03 или 03

## Содержание

### 1. План-схемы образовательного учреждения:

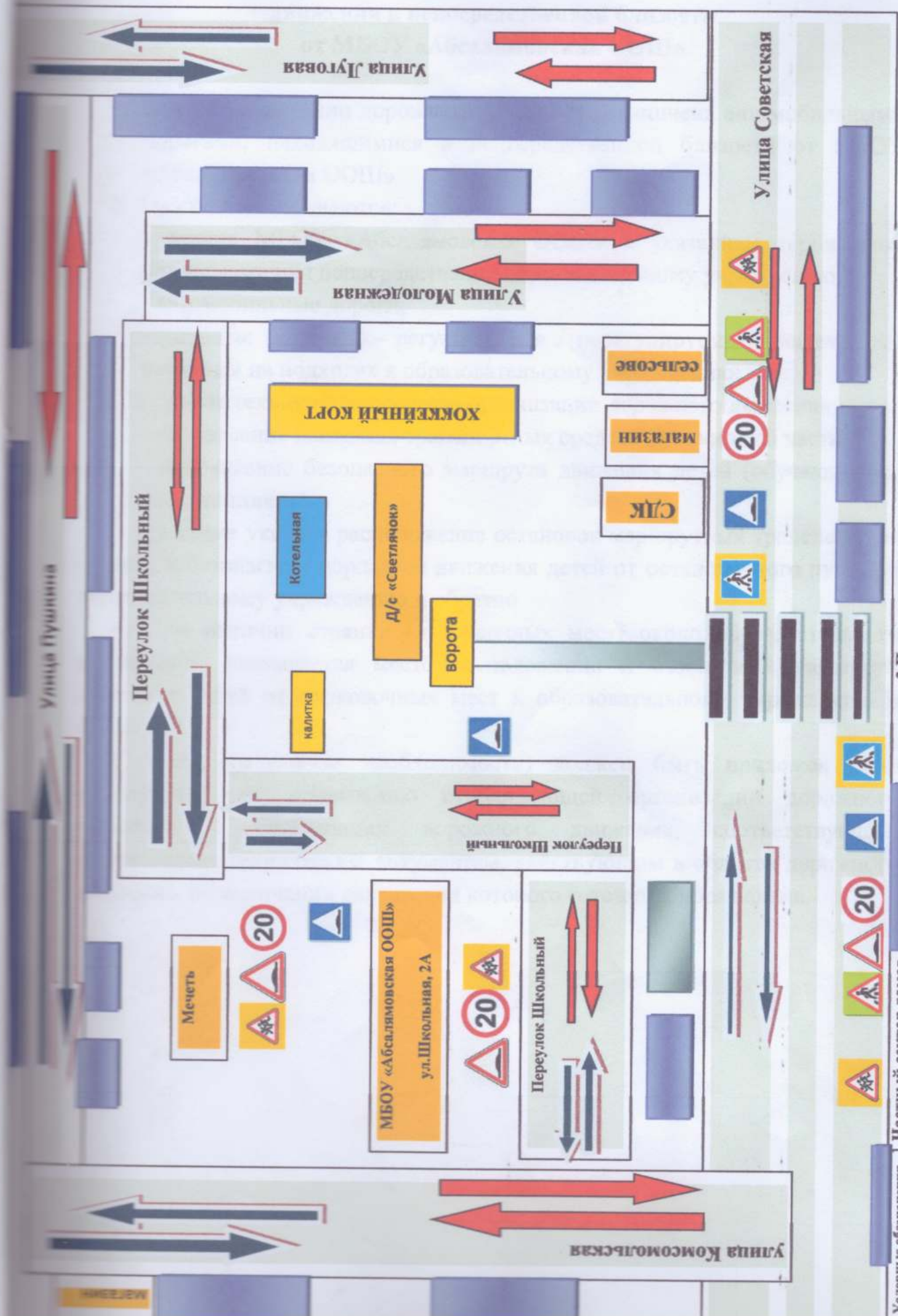
1. Район расположения образовательного учреждения, пути движения транспортных средств и детей (обучающихся, воспитанников).
2. Организация дорожного движения в непосредственной близости от образовательного учреждения с размещением соответствующих технических средств организации дорожного движения, маршруты движения детей и расположение парковочных мест.
3. Пути движения транспортных средств к местам разгрузки/погрузки и рекомендуемые безопасные пути передвижения детей по территории образовательного учреждения.

**Пояснительная записка к составлению план-схемы района  
расположения МБОУ «Абсалямовская ООШ»  
Ютазинского муниципального района РТ**

1. Район расположения МБОУ «Абсалямовская ООШ» определяется группой жилых домов, зданий и улично-дорожной сетью, центром которого является непосредственно образовательное учреждение.
2. Территория, указанная на схеме, включает:
  - образовательное учреждение;
  - МБДОУ «Светлячок»;
  - спортивная площадка, в которой могут проводиться занятия с детьми на открытом воздухе;
  - жилые дома, в которых проживает большая часть детей (учеников) данного образовательного учреждения;
  - автомобильные дороги.
3. На схеме обозначено:
  - расположение жилых домов, зданий и сооружений;
  - пути движения транспортных средств;
  - пути движения детей (обучающихся, воспитанников) в/из образовательного учреждения;
  - названия улиц и нумерация домов.

Схема необходима для общего представления о районе расположения образовательного учреждения. На схеме обозначены наиболее частые пути движения обучающихся от дома к образовательному учреждению и обратно.

При исследовании маршрутов движения детей необходимо уделить особое внимание опасным зонам, где дети (обучающиеся) пересекают проезжие части дороги не по пешеходному переходу.



3. Пути движения транспорта

Условные обозначения 1. Частный сектор домов

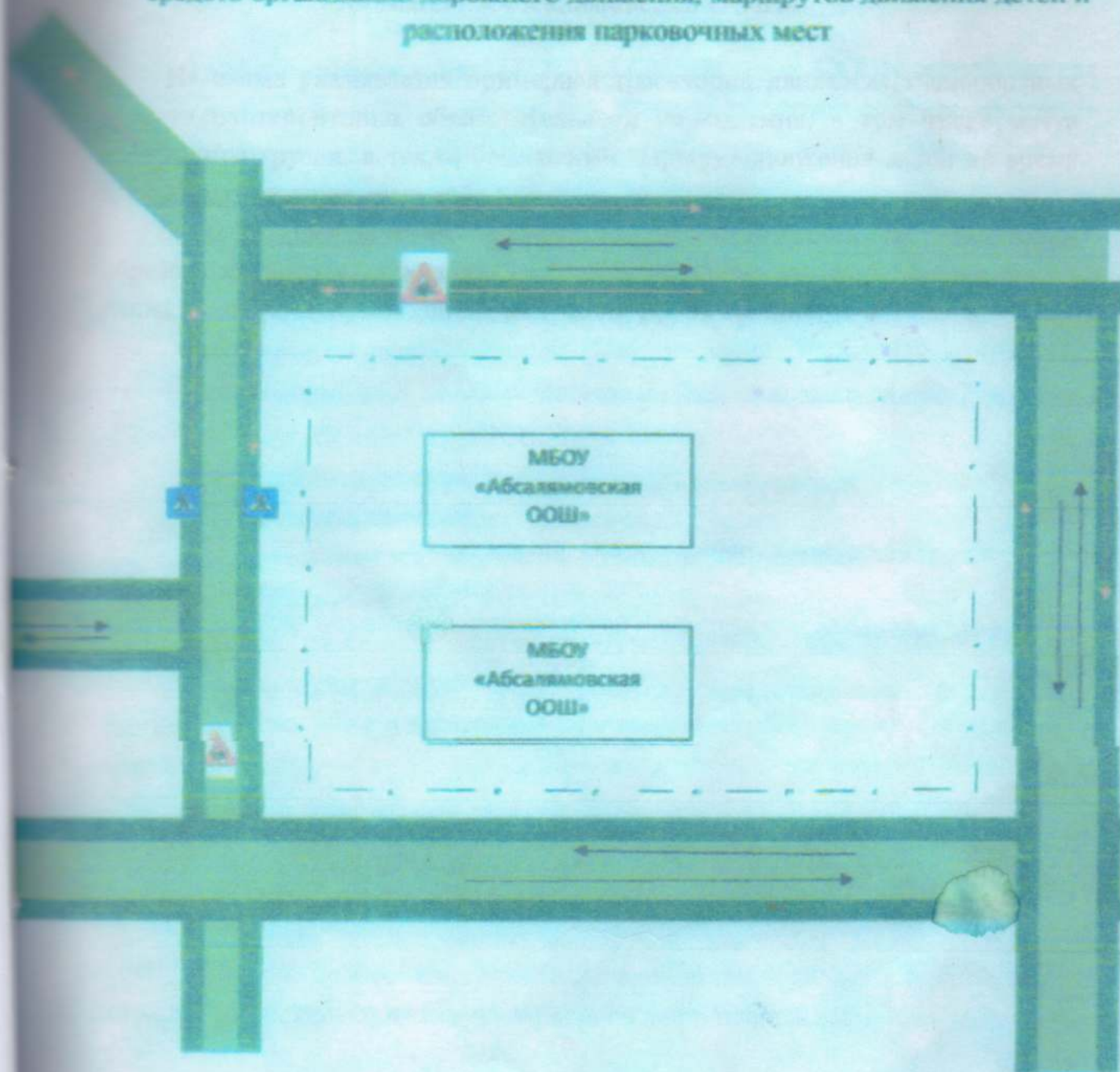
2. Пути движения школьников




**Пояснительная записка к составлению схемы организации дорожного движения в непосредственной близости от МБОУ «Абсалямская ООШ»**

1. Схема организации дорожного движения ограничена автомобильными дорогами, находящимися в непосредственной близости от МБОУ «Абсалямская ООШ»
  2. На схеме обозначаются:
    - здание МБОУ «Абсалямская ООШ» с указанием территории, принадлежащей непосредственно образовательному учреждению;
    - автомобильные дороги;
    - уличные (наземные- регулируемые / нерегулируемые) пешеходные переходы на подходах к образовательному учреждению;
    - другие технические средства организации дорожного движения;
    - направление движения транспортных средств по проезжей части;
    - направление безопасного маршрута движения детей (обучающихся, воспитанников).
  3. На схеме указано расположение остановок маршрутных транспортных средств и безопасные маршруты движения детей от остановочного пункта к образовательному учреждению и обратно.
  4. При наличии стоянки (парковочных мест) около образовательного учреждения, указывается место расположения и безопасные маршруты движения детей от парковочных мест к образовательному учреждению и обратно.
- К схеме (в случае необходимости) должен быть приложен план мероприятий по проведению существующей организации дорожного движения к организации дорожного движения, соответствующей нормативным техническим документам, действующим в области дорожного движения, по окончании реализации которого готовится новая схема.

11

Схема организации дежурного движения в непосредственной близости от образовательного учреждения с размещением соответствующих технических средств организации дорожного движения, маршрутов движения детей и расположения парковочных мест



-  - направления движения детей
-  - направления движения транспортных средств
-  - ограждение образовательного учреждения

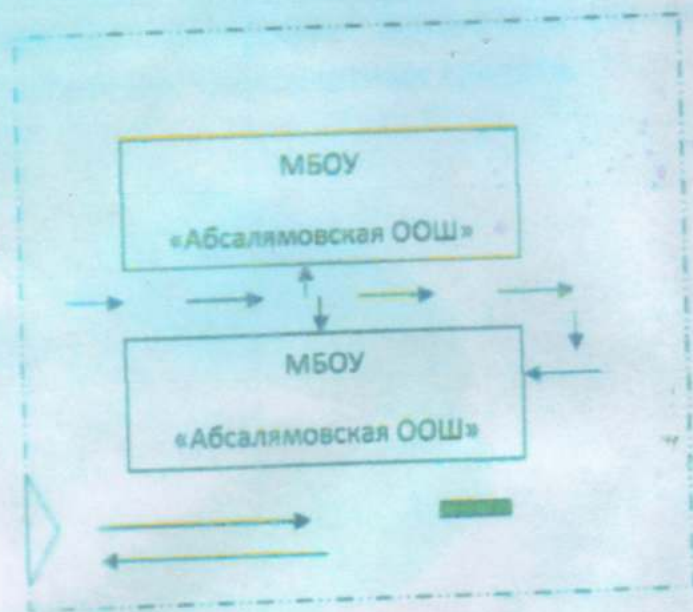






**Пояснительная записка к составлению план-схемы пути движения транспортных средств к местам разгрузки/погрузки на территории МБОУ «Абсалямская ООШ»**

На схеме указывается примерная траектория движения транспортных средств на территории образовательного учреждения, в том числе места погрузки/разгрузки, а также безопасный маршрут движения детей во время погрузочно-разгрузочных работ.

В целях обеспечения безопасного движения детей по территории образовательного учреждения необходимо исключить пересечения путей движения детей и путей движения транспортных средств.

Пути движения транспортных средств к местам разгрузки/погрузки и рекомендуемые безопасные пути передвижения детей по территории образовательного учреждения



-  - выезд, заезд грузового транспорта
-  - движение детей по территории школы
-  - движение транспорта по территории школы
-  - место погрузки, разгрузки